






S29

Ubicazione: Utm-x 447566
Utm-y 5017630

Comune: Sali Verellese

Profondità (m)	Potenza (m)	Scala	Stratigrafia	Descrizione
1.50	1.50	2		Terreno vegetale
		4		Ghiaia e sabbia
11.00	9.50	10		Argilla gialla
18.00	7.00	18		Sabbia gialla
22.00	4.00	22		Argilla gialla poi grigia
31.00	9.00	30		Sabbia grigia con ghiaietto
42.00	11.00	42		Argilla grigia
47.00	5.00	46		Sabbia grigia
59.00	12.00	58		Argilla azzurra
70.00	11.00	70		Sabbia grigia
72.00	2.00	72		Argilla azzurra
91.00	19.00	90		Sabbia grigia
94.00	3.00	94		Argilla azzurra
100.00	6.00	100		Argilla azzurra

Profondità (m)	Potenza (m)	Scala	Stratigrafia	Descrizione
		102		Argilla azzurra
107.90	7.90	108		Sabbia grigia
110.80	2.90	110		Argilla azzurra
113.70	2.90	114		Sabbia grigia
121.80	8.10	122		Argilla azzurra
123.50	1.70			Argilla azzurra

Profondità (m)	Potenza (m)	Scala 1:250	Stratigrafia	Descrizione
107.90	7.90	102 104 106 108		Argilla azzurra
110.80	2.90	110		Sabbia grigia
113.70	2.90	112 114		Argilla azzurra
121.80	8.10	116 118 120 122		Sabbia grigia
123.50	1.70			Argilla azzurra