








S17

Ubicazione: Utm-x 453061
Utm-y 5017053

Comune: Vercelli
Località: Circonvallazione Ovest

Profondità (m)	Potenza (m)	Scala	Stratigrafia	Descrizione
2.20	2.20	2		Avampozzo
3.50	1.30	4		Argilla giallastra sabbiosa
14.80	11.30	6 8 10 12 14		Ghiaia e sabbia
23.70	8.90	16 18 20 22		Argilla giallastra
29.00	5.30	24 26 28		Ghiaia gialla
47.00	18.00	30 32 34 36 38 40 42 44		Argilla cenere
51.00	4.00	46 48 50		Argilla sabbiosa cenere