







S10

Comune: Buronzo
Località: C.na Isolabella

Ubicazione: Utm-x 444145
Utm-y 5039123

Profondità (m)	Potenza (m)	Scala	Stratigrafia	Descrizione
3.00	3.00	2		Argilla
13.00	10.00	4 6 8 10 12		Ghiaia argillosa
29.00	16.00	14 16 18 20 22 24 26 28		Argilla grigia
31.00	2.00	30		Sabbia argillosa
36.50	5.50	32 34 36		Argilla grigia
42.00	5.50	38 40		Sabbia grigia
43.00	1.00	42		Argilla grigia